

Plan Odnowy Miejscowości Mychów

na lata 2014 - 2020

Gmina Bodzechów

Wrzesień 2014r.

Spis treści

1. CHARAKTERYSTYKA MIEJSCOWOŚCI MYCHÓW	5
1.1. Podstawowe informacje	5
1.1.1. Lokalizacja.....	5
1.1.2. Historia Mychowa.....	6
1.1.3. Klimat.....	6
1.1.4. Przyroda.....	6
1.2. Charakterystyka miejscowości MYCHÓW	7
1.2.1. Demografia	7
1.2.2. Bezrobocie.....	7
1.2.3. Rolnictwo i Gospodarka.....	12
1.2.4. Infrastruktura na terenie miejscowości Mychów	13
Komunikacja.....	13
Zaopatrzenie w wodę.....	13
Kanalizacja sanitarna	14
Gospodarka odpadami	14
Sieć gazowa	15
Sieć elektryczna	15
Sieć telekomunikacyjna.....	15
Sieć ciepłownicza.....	15
1.2.5. Atrakcyjność turystyczna miejscowości Mychów	15
Walory przyrodniczo krajobrazowe.....	16
1.2.6. Strefa społeczna na terenie miejscowości Mychów.....	16
Biblioteka.....	16
Placówki kulturotwórcze i działalność kulturalna.....	17
Oświata i sport	17
Służba zdrowia	17
Opieka społeczna.....	17
Bezpieczeństwo publiczne.....	17
1.2.7. Identyfikacja występujących problemów.....	17
2. ANALIZA ZASOBÓW WSI MYCHÓW	18
2.1. Inwentaryzacja zasobów wsi MYCHÓW służąca ujęciu stanu rzeczywistego.....	21
3. OCENA MOCNYCH I SŁABYCH STRON WSI MYCHÓW - ANALIZA SWOT	22
4. OPIS PLANOWANYCH ZADAŃ W LATACH 2010-2017 W MIEJSCOWOŚCI MYCHÓW	25
5. WYKORZYSTANE MATERIAŁY	26

Znaczne obszary na terenie Polski zagrożone są zjawiskami trwałej marginalizacji. Najbardziej zagrożone są obszary wiejskie, gdzie słabo rozwinięta infrastruktura techniczna i społeczna wsi stanowi jedną z najpoważniejszych barier zrównoważonego rozwoju oraz rozwoju różnych form działalności pozarolniczej. Prowadzi to do zmniejszenia atrakcyjności gospodarczej i inwestycyjnej obszarów wiejskich, a to z kolei prowadzi do dalszego pogłębiania dysproporcji pomiędzy terenami wiejskimi i miejskimi. Nie tylko braki w infrastrukturze technicznej, ale także nieodpowiednie zaspokojenie potrzeb edukacyjnych i kulturalnych mieszkańców wsi powodują, że życie na wsi staje się coraz mniej atrakcyjne.

Aby przeciwdziałać tej sytuacji należy rozpocząć łańcuch zmian, poczynając od miejsca zamieszkania i najbliższego otoczenia. Zmiany te muszą dotyczyć wszystkich sfer życia: poprawy infrastruktury technicznej, sposobów działalności gospodarczej, zagospodarowania przestrzeni publicznej, bezpieczeństwa, komunikacji, zaspokojenia potrzeb duchowych i estetycznych.

Wszystkie te ogniwa składają się na zadowolenie mieszkańców z życia na wsi, zaangażowanie w rozwój gospodarczy i ekonomiczny wsi.

Poniższe opracowanie przedstawia Plan Odnowy Miejscowości Mychów. Zawiera wizję rozwoju wsi oraz ustalenie priorytetów rozwojowych, celów i projektów.

Efekty odnowy wsi można obserwować na różnych poziomach: w sferze gospodarczej, ekonomicznej, społecznej.

1. Charakterystyka miejscowości Mychów

1.1. Podstawowe informacje

1.1.1. Lokalizacja

Miejscowość Mychów jest jednym z 27 sołectw Gminy Bodzechów.

Gmina Bodzechów położona jest w północno-wschodniej części województwa świętokrzyskiego w powiecie ostrowieckim okalając miasto Ostrowiec Świętokrzyski z wyjątkiem północno-zachodniej części miasta sąsiadując: od zachodu i północnego zachodu z gminą Kunów, od północy z gminą Sienno (która należy do województwa mazowieckiego), od południowego zachodu z gminą Waśniów, od południa częściowo z gminami: Waśniów, Sadowie i Ćmielów, od wschodu z gminą Ćmielów, od północnego wschodu z gminą Bałtów. Swoim zasięgiem obejmuje 27 wsi. Sołectwa w gminie Bodzechów to: *Bodzechów, Broniszowice, Chmielów, Denkówek, Goździelin, Gromadzice, Jędrzejowice, Jędrzejów, Kosowice, Magonie, Miłków, Mirkowice, **Mychów**, Mychów Kolonia, Nowa Dębowa Wola, Podszkodzie, Przyborów, Romanów, Sarnówek Duży, Sarnówek Mały, Stara Dębowa Wola, Sudół, Szewna, Szwarszowice, Szyby, Świrna, Wólka Bodzechowska.*

Powierzchnia gminy wynosi 122,8 km², w 27 wsiach mieszka obecnie 13 946 osób, co stanowi 8,5% ogółu populacji powiatu ostrowieckiego. Średnia gęstość zaludnienia wynosi 110 osób na km². Największe powierzchniowo sołectwa to Sudół i Bodzechów.

Cały teren gminy leży w dorzeczu rzeki Wisły. Geologicznie teren gminy obejmuje trzon paleozoiczny Gór Świętokrzyskich i ich mezozoiczne obrzeżenie. Generalnie starsze podłoże pokryte jest utworami czwartorzędowymi akumulacji lodowcowej (piaski, żwiry, gliny, ropy, pyły) i akumulacji rzecznej (mady i piaski rzeczne).

Gmina ma dobre połączenie komunikacyjne z innymi ośrodkami jak Skarżysko-Kamienna, Sandomierz, Ożarów. Najważniejsze arterie komunikacyjne przebiegające przez teren gminy stanowią: droga krajowa Nr 9 Radom – Rzeszów, droga wojewódzka Nr 751 Suchedniów – Ostrowiec, droga wojewódzka Nr 755 Ostrowiec – Zawichost, droga wojewódzka Nr 754 Ostrowiec – Bałtów.

Podmiejsko-rolniczy charakter gminy stwarza znaczne możliwości rozwojowe dla jej mieszkańców.

Niewątpliwym atutem Gminy jest niezdegradowane środowisko naturalne sprzyjające rozwojowi ekologicznego rolnictwa oraz bazy turystyczno-wypoczynkowej. Gmina należy do regionu o niezwykle cennych walorach krajobrazowych. Znaczna część obszaru znajduje się w strefie Obszaru Chronionego Krajobrazu Doliny Kamiennej.

Położenie miejscowości Mychów

Mychów – to wieś położona w gminie Bodzechów, powiecie ostrowieckim, województwie świętokrzyskim, współrzędne 50°54'40"N 21°17'11"E, oddalona o ok. 7 km na zachód od Ostrowca Świętokrzyskiego. Wg danych UG Bodzechów wieś liczy 322 mieszkańców (stan na 31.12.2013r.), w tym 157 kobiet i 165 mężczyzn.

Mychów graniczy od północy z miejscowością Chmielów oraz gminą Kunów, od wschodu z miejscowością Jędrzejowice, od południa z miejscowością Szwarszowice a od zachodu z Mychowem Kolonią.

1.1.2. Historia Mychowa

Wczesnośredniowieczna miejscowość, o której pierwsze wzmianki sięgają 1230 roku (wówczas jako miejscowość Michow) położona w dolinie rzeki Modły, związana z możliwym rodem Rawiczów, którzy wzniesli typowe dla epoki grodzisko stożkowe. Wśród właścicieli wymieniani są m.in. Albert Mychowski (1508), Albert i Kalikst Mychowscy oraz Łukasz Strzechowski (1578).

Miejscowość jest siedzibą jednej z najstarszych w regionie parafii. Nieistniejący już kościół pod wezwaniem św. Katarzyny uroczyscie poświęcono w 1230 r., a parafie potwierdzają spisy świętopietrza w 1325 r. (w 1327 r. plebanem mychowskim był Jan). Obecna świątynia, położona w ścisłym centrum miejscowości została wybudowana w 1772r. przez proboszcza Smagłowskiego, przy dużym udziale ówczesnej dziedziczki Mychowa Zofii Bidzińskiej. Uroczyscie poświęcony 24 sierpnia 1788 r. przez biskupa Boxę Radoszewskiego., przyjął za patronkę św. Barbarę. W roku 1904 administratorem parafii był błogosławiony Antonii Rewera, kanonik katedry sandomierskiej i profesor seminarium. Świątynia spłonęła z 1921 (1922?) r., a w następnym została odbudowana (arch. Stefan Wąs). Ostatnią gruntowną odnowę wnętrza kościoła przeprowadzono w latach 1973-77 oraz w 1993 r. elewacji. Od 1966 posługę duszpasterską w parafii sprawują Księża Sercanie.

W Mychowie zlokalizowane było wczesnośredniowieczne grodzisko. Gródek znajdował się na ostrym wniesieniu które od północy opływa strumień Modły, tworząc wokół grodziska trudno dostępny teren podmokły. Od południa, od strony wysoczyzny, gdzie znajdował się wjazd, pozostały ślady fosy. Do dziś zachowały się resztki murów z kamienia. Badania potwierdziły obecność wczesnośredniowiecznego grodziska, najpewniej jeszcze drewnianego oraz jego późniejszą fazę murowaną z XIII- XIV wieku. Zwiedzający tuż przed pierwszą wojną światową okolice Mychowa Stanisław Thugutt poświadczył („Przewodnik po Królestwie Polskim” z roku 1914) rumowisko pozostałe po nieistniejącym już wówczas zameczku. Z kolei ks. Jan Wiśniewski przytacza sobie współczesną opowieść o tym, że w dworze Mychowskich znajdowała się wmurowana tablica kamienna 36 cali kwadratowych mając, na której widniał herb Ciołek oraz data 1665. W roku 1910 została z muru wyjęta i przewieziona do Radomia. Tam jednak tak nieszczęśliwie upadła, że kamień pękł na kilka części.

Średniowieczny Mychów stanowił gospodarcze centrum okolicy. Rawicze, dziedzice Jędrzejowa, Denkowa i Bodzechowa należeli do najznamienitszych rodów Ziemi Sandomierskiej i pełnili ważne funkcje. Wojciech Michałowski był kasztelanem zawichojskim (1440-1452) oraz starostą sanosckim (1456-1450). U stóp zamku powstała osada, która nabrała charakteru małego miasteczka z 14 rzemieślnikami, dwoma szynkarzami wódki, młynem i karczmami, dają 4 floreny dochodu i 24 grosze szosu. Nie ma jednak jakiegokolwiek dokumentu o uzyskaniu dla miasteczka lokacji na prawach miasta. Podobnie nie ma w źródłach pisanych śladu po działalności metalurgicznej w średniowiecznym Mychowie, co nie wyklucza takiej możliwości, gdyż Rawicze są wymieniani pośród tych rodów możnowładczych, które zakładały w swoich dobrach kuźnice. Tym bardziej , że warunki naturalne Mychowa docenili już starożytni. Na wzniesieniu nad doliną strumienia odkryto kłocę żużla pozostałe po dymarkach z czasów wpływów rzymskich oraz narzędzia: punktak i nóż.

U stóp zameczku stacjonowała także powstańcza jazda przed bitwą bodzechowską w roku 1863.

W latach 1975 -1998 miejscowość Mychów należało administracyjnie do województwa kieleckiego.

1.1.3 Klimat

Pod względem klimatycznym opisywany obszar jest słabo zróżnicowany i należy w klasyfikacji Romera do klimatów Wyżyn Środkowych. Inne klasyfikacje sytuują go w obszarze granicznym przejściowym od klimatów wyżynnych do klimatów nizinnych. Średnia temperatura roczna powietrza wynosi +7,3/7,4°C. Najcieplejszym miesiącem jest lipiec (+17,3°C), najchłodniejszym styczeń (-3,5°C). Przeważają wiatry z sektora zachodniego.

1.1.4 Przyroda

Obszar Gminy Bodzechów, w tym rezerwatu położonego na jej terenie, posiada silnie zróżnicowaną i bogatą roślinność. Związane jest to z dużym urozmaiceniem podłoża skalnego, rzeźby, gleb a także

działalnością ludzką. Siedliska oligotroficzne występują na terenach piaszczysto-ilastych pokrytych osadami plejstoceniowymi. Są to świeże bory sosnowe i bory mieszane występujące w Lasach Łżeckich. W tych lasach spotkać można rzadkie i prawnie chronione rośliny: wawrzynek główkowy, wisienka stepowa, zawilec wielokwiatowy, len złocisty, aster gawędka. Osobliwością florystyczną są murawy i zarośla kserotermiczne ze stepową ostnicą Jana.

Na lessowych glebach Wyżyny Sandomierskiej na prawym brzegu Kamiennej zachowały się fragmentarycznie żyzne łąkowe lasy liściaste z rzadkimi i prawnie chronionymi roślinami takimi jak: tojad dziobaty, tojad mołdawski, pluskwica europejska i dzwoniecznik wonny. We fragmentach borów mieszanych i łąkach, muraw i zarośli kserotermicznych występują rośliny prawnie chronione i rzadkie takie jak: powojnik prosty, oleśnik górski, obuwik pospolity, ostrożeń pannoński, naparstnica wielokwiatowa i inne.

1.2. Charakterystyka miejscowości Mychów

1.2.1 Demografia

Gmina Bodzechów wg danych Urzędu Gminy – stan na dzień 31.12.2013r. była zamieszkała przez **13 705** mieszkańców, w tym 7 025 kobiet i 6 680 mężczyzn. Wskaźnik feminizacji wynosi 105 kobiet na 100 mężczyzn. Ludność w wieku przedprodukcyjnym stanowi 18,6%, produkcyjnym 62,7%, a poprodukcyjnym 18,7% ogółu mieszkańców. Wskaźniki obciążenia demograficznego przedstawiają się następująco:

W 2013r. wskaźnik przyrostu naturalnego na 1000 ludności przyjmował wartość ujemną. Na 88 urodzeń przypadło 162 zgony. Z kolei saldo migracji na terenie Gminy było dodatnie i wynosiło 43 osoby.

Na dzień 31.12.2013r. miejscowość Mychów liczyła **322** mieszkańców. Ludność Mychowa stanowi ok. 2,3% ogółu ludności Gminy.

1.2.2. Bezrobocie

Na terenie gminy Bodzechów działalność gospodarczą prowadzi 613 podmiotów gospodarczych (według danych CEIDG, 2013).

Najwięksi pracodawcy na terenie gminy Bodzechów to:

- P.P.H.U „Amid” Stara Dębowa Wola, producent kontenerów elastycznych, zatrudniający 200 osób,
- P.P.H. Jandar Sp. J. Denkówek, producent mebli, zatrudniający 60 osób,
- „Izoterm” Mariusz Wałek Sp. J. Goździeli, producent styropianów,
- administracja i oświata w gminie.

Mieszkańcy gminy znajdują zatrudnienie w większości na terenie miasta Ostrowiec Świętokrzyski, w formie samozatrudnienia lub w rolnictwie.

Głównym źródłem utrzymania się osób bezrobotnych na terenie gminy są prace dorywcze, sezonowe, zatrudnienie „na czarno”, sprzedaż runa leśnego oraz owoców i warzyw z własnej uprawy

oraz pomoc społeczna i pomoc rodziny, w tym życie z emerytury czy renty starszej osoby. Zabiegi te nie gwarantują stabilności finansowej rodzin, dlatego też częstym zjawiskiem jest emigracja zarobkowa.

Pomocą dla osób bezrobotnych z terenu gminy Bodzechów zajmuje się głównie Powiatowy Urząd Pracy w Ostrowcu Świętokrzyskim. Działania PUP wspierane są również przez Urząd Gminy w Bodzechowie, który stara się doraźnie pomóc poprzez zlecenie prac interwencyjnych, organizowanie staży absolwenckich. Przyczynami bezrobocia na terenie gminy Bodzechów mogą być:

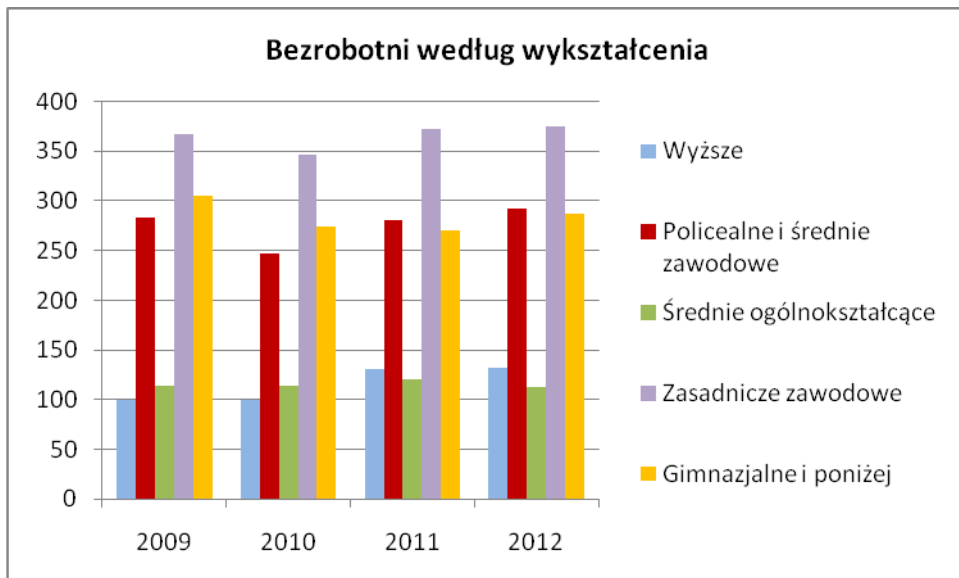
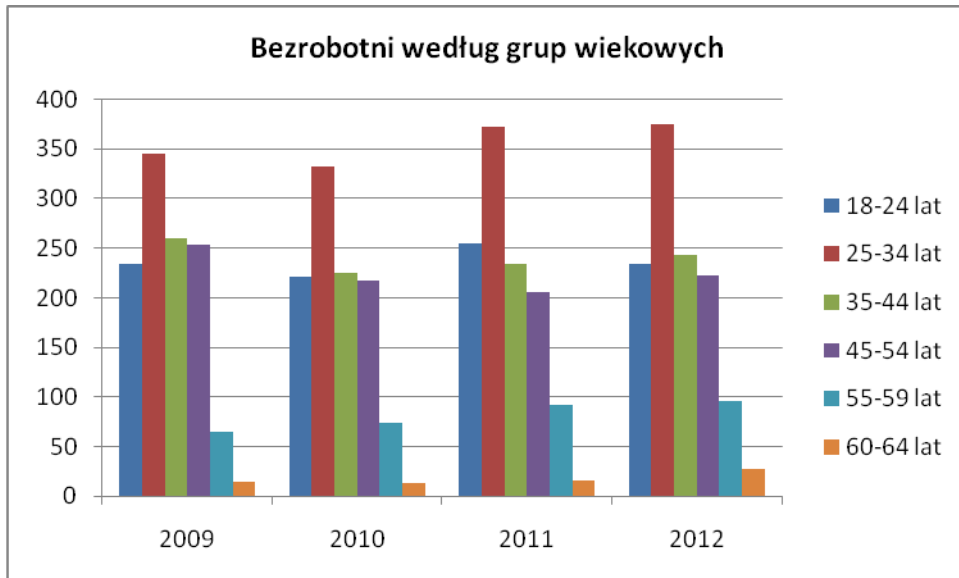
- wyż demograficzny – zjawisko dotyczące całego kraju,
- likwidacja zakładów pracy zatrudniających większą liczbę osób,
- trudna sytuacja gospodarstw rolnych (brak rynków zbytu, nieopłacalność produkcji),
- brak motywacji do pracy w oparciu o przeświadczenie o jej nieopłacalności.

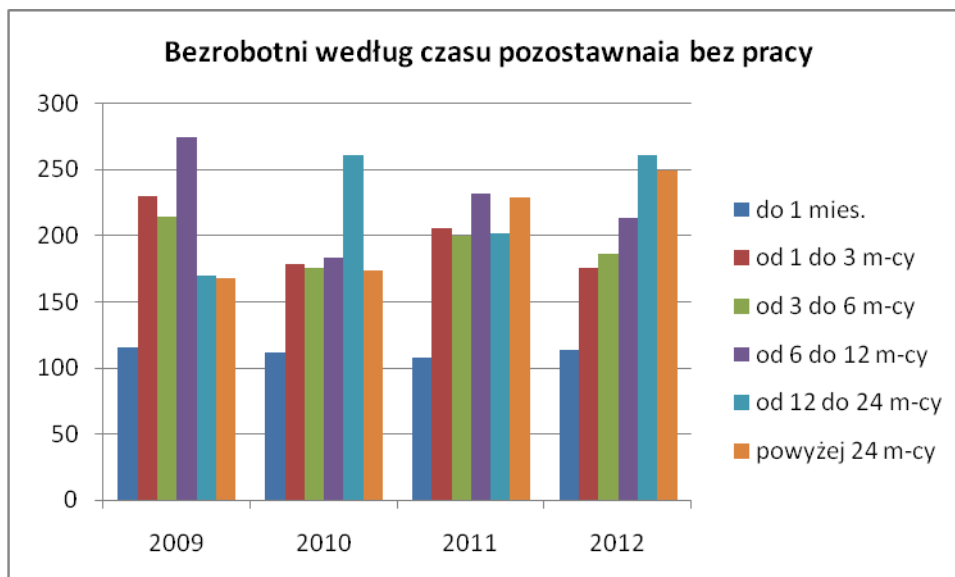
Bezrobotni z terenu gminy Bodzechów zarejestrowani w Powiatowym Urzędzie Pracy w Ostrowcu Świętokrzyskim (dane Powiatowego Urzędu Pracy w Ostrowcu Świętokrzyskim):

Wyszczególnienie	2009	2010	2011	2012
Liczba osób bezrobotnych ogółem	1168	1080	1171	1196
Mężczyźni	565	529	566	622
Kobiety	603	551	605	574
Absolwenci	70	69	86	56
Zwolnieni z przyczyn dotyczących zakładu pracy	62	45	29	49
Z prawem do zasiłku	587	233	232	257
W wieku produkcyjnym mobilnym (18-44 lata)	836	777	860	851
Pozostający bez pracy powyżej 12 miesięcy	336	433	429	509

Struktura wieku osób bezrobotnych w gminie Bodzechów (dane Powiatowego Urzędu Pracy w Ostrowcu Świętokrzyskim):

Przedział wiekowy	2009	2010	2011	2012
18-24 lat	233	221	254	234
25-34 lat	344	332	372	374
35-44 lat	259	224	234	243
45-54 lat	253	217	205	222
55-59 lat	65	73	91	96
60-64 lat	14	13	15	27





Struktura wykształcenia osób bezrobotnych z terenu gminy (dane Powiatowego Urzędu Pracy w Ostrowcu Świętokrzyskim):

Wykształcenie	2009	2010	2011	2012
Wyższe	100	100	130	131
Policealne i średnie zawodowe	283	246	280	292
Średnie ogólnokształcące	113	114	120	112
Zasadnicze zawodowe	367	346	371	374
Gimnazjalne i poniżej	305	274	270	287

Czas pozostawiania bez pracy wśród osób bezrobotnych na terenie gminy (dane Powiatowego Urzędu Pracy w Ostrowcu Świętokrzyskim):

Czas pozostawiania bez pracy	2009	2010	2011	2012
do 1 mies.	115	111	107	113
od 1 do 3 m-cy	229	178	205	175
od 3 do 6 m-cy	214	175	199	186
od 6 do 12 m-cy	274	183	231	213
od 12 do 24 m-cy	169	260	201	260
powyżej 24 m-cy	167	173	228	249

Ponad 71 % osób bez pracy na terenie gminy Bodzechów to osoby w wieku produkcyjnym mobilnym, aż 79 % osób to osoby bez prawa do zasiłku, 42 % to osoby pozostające bez pracy powyżej roku.

Największa liczba osób bezrobotnych jest w wieku 25-34 lata oraz osoby z niskim wykształceniem zasadniczym zawodowym, gimnazjalnym i poniżej.

Osoby bezrobotne mogą korzystać z różnych form pomocy finansowanych z Funduszu Pracy. Są to: programy pasywne (zasiłki dla bezrobotnych, świadczenia przedemerytalne, wcześniejsze emerytury finansowane przez ZUS), programy aktywne (pośrednictwo pracy i poradnictwo zawodowe, szkolenie i przekwalifikowanie bezrobotnych i zasiłki szkoleniowe, prace interwencyjne i roboty publiczne, aktywizacja zawodowa absolwentów, przygotowanie zawodowe młodocianych, pożyczki na tworzenie małych przedsiębiorstw, dopłaty dla pracodawców zatrudniających osoby bezrobotne.

Rodzaj pomocy udzielonej bezrobotnym przez Powiatowy Urząd Pracy w Ostrowcu Świętokrzyskim w latach 2007-2009 (dane Powiatowego Urzędu Pracy w Ostrowcu Świętokrzyskim):

Wyszczególnienie	2009	2010	2011	2012
Liczba osób skierowanych do prac interwencyjnych	79	64	35	38
Liczba osób skierowanych do robót publicznych	11	3	12	27

W roku 2012 z czynnych form pomocy bezrobotnym skorzystały osoby skierowane przez Powiatowy Urząd Pracy w Ostrowcu Świętokrzyskim do:

- prac interwencyjnych – 38 osób,
- robót publicznych – 27 osób,
- stażu – 141 osób,
- szkoleń – 19 osób.

Wiele rodzin pozbawionych podstawowych środków do życia, z racji braku pracy, zwraca się o pomoc. Z pomocy Gminnego Ośrodka Pomocy Społecznej w Bodzechowie z powodu bezrobocia korzystało (dane GOPS w Bodzechowie):

- w roku 2009 – 388 rodzin,
- w roku 2010 – 376 rodzin,
- w roku 2011 – 372 rodzin,
- w roku 2012 – 406 rodzin.

Gminny Ośrodek Pomocy Społecznej w Bodzechowie w okresie 2012 r. kontynuował projekt systemowy w ramach Programu Operacyjnego Kapitał Ludzki (Priorytet VII Poddziałanie 7.1.1 „Rozwój i upowszechnianie aktywnej integracji przez ośrodki pomocy społecznej”) „Szansa na przyszłość-Chcę zacząć od nowa” współfinansowany ze środków Unii Europejskiej oraz Europejskiego Funduszu Społecznego. Projekt ma na celu aktywizację osób bezrobotnych korzystających z pomocy społecznej, którzy są w wieku aktywności zawodowej. W ramach projektu indywidualnymi kontraktami socjalnymi objętych zostało 14 osób z terenu gminy, które zostały przeszkolone w zakresie:

- 6 osób - kurs sprzedawców z prawem jazdy kat. B,
- 4 osoby – kurs profesjonalnych sprzedawców z obsługą kasy fiskalnej i HACCP.

W ramach w/w projektu 4 rodziny skorzystały z doradztwa asystenta rodziny oraz uczestniczyły w zajęciach „Szkoła życia”, których celem jest wypracowanie prawidłowych funkcji opiekuńczo-wychowawczych.

W przybliżeniu można stwierdzić, że bezrobotna ludność **Mychowa** stanowi ok. 1% ogółu bezrobotnych Gminy Bodzechów. Wśród bezrobotnych dominują ludzie młodzi o zerowym stażu

pracy, z wykształceniem podstawowym i niepełnym podstawowym oraz zasadniczym zawodowym. Niska jest liczba umów absolwenckich, rozpoczętych staży, podjętych szkoleń.

Według danych US w Kielcach w 2006r. na terenie Gminy Bodzechów zatrudnionych było łącznie 1 012 osób (bez podmiotów gospodarczych o liczbie pracujących do 9 osób oraz pracujących w gospodarstwach indywidualnych w rolnictwie oraz fundacji, stowarzyszeń i innych organizacji), z czego 478 osób to kobiety (co stanowiło 47,2% pracujących w Gminie). Większość zatrudniona była w sektorze prywatnym (58% pracujących), a 42% osób zatrudnionych było w sektorze publicznym. 46,6% pracujących zatrudnionych było w sektorze „przemysł i budownictwo”. 16,9% ogółu pracujących zatrudnionych było w usługach rynkowych, 34% w usługach nierynkowych.

1.2.3. Rolnictwo i Gospodarka

Podstawowym zajęciem mieszkańców wsi Mychów, jak i całej Gminy Bodzechów jest rolnictwo. W miejscowości Mychów występuje dwuzawodowość właścicieli gospodarstw rolnych, co maskuje znaczenie tej branży w strukturze zatrudnienia mieszkańców. Dominują gospodarstwa rolne do 1 ha i 1-2 ha. Na terenie miejscowości występuje 86 gospodarstw rolnych, ogólna liczba gospodarstw domowych na terenie miejscowości wynosi 67. Średnia wielkość gospodarstwa rolnego dla miejscowości wynosi 3,25 ha. Największą część gruntów na terenie Mychowa to grunty orne w klasie IIIa i IVa

Na terenie wsi Mychów wg danych z Centralnej Ewidencji i Informacji o Działalności Gospodarczej zarejestrowanych jest 5 podmiotów gospodarczych, co stanowi zaledwie 0,8% ogółu podmiotów zarejestrowanych na terenie Gminy. Przeważa sektor prywatny nad publicznym, jednakże w sektorze tym dominują małe firmy jednoosobowe.

Najliczniejszą grupę wśród podmiotów gospodarczych stanowią firmy remontowo budowlane, jednostki handlowe, usługowo – budowlane, usługi transportowe.

Miejscowość Mychów posiada wszelkie predyspozycje do rozwoju turystyki i agroturystyki. Przesądza o tym bogactwo krajobrazu , środowiska naturalnego. Rozwój ten może spełniać rolę czynnika wzrostu i pełnić funkcję instrumentu wspomagającego restrukturyzację i przemiany społeczno-gospodarcze. Turystyka wywołuje również zmiany wtórne struktury branżowej poprzez pobudzenie rozwoju usług i handlu.

Firmy w Mychowie:

- „ELMONT” - KOPYRA ANDRZEJ
- Milena Kawalec Sklep Spożywczo-Przemysłowy
- Produkcja - Usługi Grad Jacek
- Sławomir Mularski "PANTAPOL" Usługi Budowlane
- Usługi Transportowe Piotr Dudek

Źródło: CEIDG

Gospodarczymi atutami miejscowości są:

- Położenie miasta w pobliżu Ostrowca Świętokrzyskiego – większego ośrodka miejskiego, który stanowi rynek zbytu oraz stwarza możliwość kooperacji,
- Bliskość placówek kulturalnych, sportowych i oświatowych w Ostrowcu Świętokrzyskim,
- Znakomite warunki geograficzne pozwalające na rozwijanie funkcji turystyczno-rekreacyjnych, agroturystyki.

1.2.4. Infrastruktura na terenie miejscowości Mychów

Komunikacja

Długość dróg na terenie miejscowości Mychów wynosi łącznie 14 km. Stanowi to 7% długości wszystkich rodzajów dróg na terenie Gminy Bodzechów. Drogi gminne stanowią 71,43 % ogółu dróg na terenie miejscowości a drogi powiatowe 28,57%.

Rodzaj dróg	Gmina Bodzechów	Wieś Mychów	
	Długość [km]	Długość [km]	Opis
Drogi krajowe	5	-	
Drogi wojewódzkie	17,85	-	
Drogi powiatowe	61	4	
Drogi gminne	116	10 (w tym drogi wewnętrzne)	Drogi utwardzone, nawierzchnia asfaltowa
Razem	199,85	14	

Źródło: Urząd Gminy Bodzechów

W ostatnich latach znacznie poprawiła się jakość dróg gminnych. Obecnie niemal wszystkie drogi są utwardzone. W razie potrzeb społecznych tworzone są nowe odcinki dróg. Na bieżąco wykonywane są remonty. Dla poprawy bezpieczeństwa przy większych drogach każdego roku powstają chodniki.

Główne kierunki komunikacji PKS skierowane są na: Kielce, Lublin, Radom, Rzeszów, Skarżysko.

Zaopatrzenie w wodę

Miejscowość Mychów zaopatrywana jest w wodę ze studni w Broniszowicach i rezerwowej w Mirkowicach o łącznej wydajności 876 m³/d . Woda poddawana jest procesowi odżelaziania i odmanganiania na Stacji Uzdatniania Wody w Mirkowicach. Miejscowość zwodociągowana jest praktycznie w całości. Stan gospodarki wodnej na terenie Gminy i miejscowości Mychów przedstawia poniższa tabela:

Wyszczególnienie	Jednostka miary	Gmina Bodzechów	Miejscowość MYCHÓW
Długość sieci wodociągowej	km	194,3	3,4
Liczba przyłączy	szt.	3492	63
Liczba osób objętych siecią wodociagową	osoby	13090	
Liczba dostarczonej wody	3 m /rok	351200	6063
Ujęcie wody z jakiego zaopatrywana jest miejscowość (wydajność)	-	-	Broniszowice – 26 m ³ /h Mirkowice (rezerwowa) – 10,6 m ³ /h
Stacja Uzdatniania Wody (wydajność)	-	-	Mirkowice (36 m ³ /h)

Źródło: Referat Gospodarki Komunalnej

Należy stwierdzić, że istnieje potrzeba modernizacji istniejącej sieci wodociągowej, ujęć wodnych oraz przepompowni wody.

Podmiotem zarządzającym infrastrukturą wodociągowo-kanalizacyjną oraz realizującym zadania gminy z zakresu gospodarki wodno-ściekowej jest Referat Gospodarki Komunalnej Urzędu Gminy Bodzechów z/s w Szewnie.

Kanalizacja sanitarna

Długość sieci kanalizacyjnej na terenie Gminy Bodzechów wynosi 29,7 km. Rurociąg powstał w wyniku inwestycji realizowanej w 2006r. Sieć przechodzi przez 3 miejscowości: Bodzechów, Goździelin, Denkówek. Wybudowano 3 przepompownie ścieków. Jest to część rurociągu tranzytowego Ćmielów-Ostrowiec Świętokrzyski. Z sieci na terenie gminy korzysta 1855 osób, a więc 13% mieszkańców gminy. W chwili obecnej na terenie miejscowości Mychów brak jest kanalizacji sanitarnej. Stan gospodarki ściekowej na terenie Mychowa w porównaniu z Gminą Bodzechów przedstawia poniższa tabela:

Wyszczególnienie	Jednostka miary	Gmina Bodzechów	Miejscowość Mychów
Długość sieci kanalizacyjnej	km	29,7	0
Liczba przyłączy	szt.	432	0
Liczba osób objętych siecią kanalizacyjną	szt.	1855	0
Ilość odprowadzonych ścieków	m ³	73362	0
Oczyszczalnia ścieków (przepustowość)		Oczyszczalnia ścieków MWiK Ostrowiec Św.	-

Źródło: Referat Gospodarki Komunalnej Urzędu Gminy Bodzechów stan na 31.12.2013r.

Podmiotem zarządzającym infrastrukturą wodociągowo-kanalizacyjną oraz realizującym zadania gminy z zakresu gospodarki wodno-ściekowej jest Referat Gospodarki Komunalnej Urzędu Gminy Bodzechów z/s w Szewnie.

Gospodarka odpadami

Gmina Bodzechów nie posiada własnego składowiska odpadów komunalnych. Zmieszane odpady komunalne wywożone są na składowisko odpadów komunalnych firmy Zakład Unieszkodliwiania Odpadów „JANIK” sp. z o.o., w którym to podmiocie gospodarczym Gmina Bodzechów posiada udziały. Nieczystości płynne wywożone do oczyszczalni w Ostrowcu Świętokrzyskim. Głównym odbiorcą odpadów komunalnych na terenie Gminy, a więc i miejscowości Bodzechów jest firma REMONDIS. Z terenu miejscowości rocznie wywozi się ok 155 Mg odpadów komunalnych

W 2013 roku po nowelizacji przepisów gmina podpisała umowę z firmą REMONDIS na odbiór i zagospodarowanie odpadów komunalnych od mieszkańców gminy. Mieszkańcy otrzymali dwa kosze na odpady komunalne zmieszane i segregowane, które są od nich odbierane raz w miesiącu. Ponadto na terenie Referatu Gospodarki Komunalnej w Szewnie został zlokalizowany Punkt Selektywnej Zbiórki Odpadów Komunalnych tzw. PSZOK, gdzie mieszkańcy mogą odstawić odpady. Dwa razy w roku firma REMONDIS przeprowadza również zbiórkę odpadów wielkogabarytowych bezpośrednio od mieszkańców.

Sieć gazowa

Wieś Mychów nie jest objęta siecią gazową.

Sieć elektryczna

Wieś Mychów jest zelektryfikowana. Dostawy energii elektrycznej do Gminy odbywają się liniami elektroenergetycznymi średniego napięcia 15 kV. Sieć elektroenergetyczna Gminy jest dobrze rozwinięta. Wymaga ona jednak we fragmentach - w celu poprawy jakości i niezawodności zasilania - rozbudowy i modernizacji.

Sieć telekomunikacyjna

Mieszkańcy wsi Mychów objęci są siecią telekomunikacyjną. Na terenie gminy działa dwóch operatorów sieci telefonicznej stacjonarnej: Orange oraz Netia SA. Ponadto gmina pokryta jest zasięgiem nadajników telefonii komórkowej.

Sieć ciepłownicza

Generalnie ogrzewanie obiektów oparte jest na bazie rozwiązań indywidualnych. Są nimi piece lub wewnętrzne instalacje centralnego ogrzewania. Najczęściej stosowanym paliwem jest węgiel, drewno, gaz. Na terenie miejscowości nie pozyskuje się energii ze źródeł odnawialnych.

1.2.5. Atrakcyjność turystyczna miejscowości Mychów

Na terenie miejscowości Mychów można wyróżnić następujące zabytki:

- kościół p.w św Barbary



Kościół wznosi się w centrum wsi, tuż przy jej głównej arterii komunikacyjnej na terenie o urozmaiconej rzeźbie i ciekawym krajobrazie. W swej długiej historii Mychów miał dwa kościoły parafialne. Pierwszy, średniowieczny funkcjonował do XVIII wieku, drugi stanął w XVIII wieku i istnieje do dziś. Kościół wraz z ogrodzeniem został wpisany do rejestru zabytków w 1957 roku (nr rejestru 472a).

Oprócz kościoła w miejscowości znajdują się dwa krzyże. Jeden z nich na tzw. wzgórzu kościelnym datowany jest na 1888 rok, zaś drugi znajdujący się nieopodal głównej drogi pochodzi z 1907 roku.

W pobliżu miejscowości Mychów, przez teren Gminy przebiegają także szlaki turystyczne:

- *Ścieżka kapliczkowa* – wiodąca z Chmielowa i Szewnej w kierunku Ostrowca. Chmielów i Szewna należały do tej samej parafii, aż do lat 60 XX w. Wędrując po tej okolicy można napotkać liczne kapliczki szafkowe, krzyże i figury przydrożne. Pełniły one wieloraką funkcję: znaków granicznych czy orientacyjnych w bezmiarze chłopskich zagonów, ale najczęściej służyły ochronie życia i mienia wsi.
- *Ścieżka przyrodniczo-kulturowa* – składa się z 3 tras: *czerwonej*, wiodącej na zachód w kierunku Kunowa, *niebieskiej*, można na niej obejrzeć odkryte dymarki pochodzące z okresu rzymskiego I - III w. n.e., podziwiać panoramę Ostrowca i górnej części Chmielowa oraz łąk: Bielin i Świrzanek przylegających do Częstocic, wąwóz zwany Sikorcem, zobaczyć pozostałości po kurhanach i ruiny zamczyska z XVI w., dojść do punktu widokowego (250,5 m n.p.m.), z którego roztacza się przepiękny widok na Góry Świętokrzyskie, lasy Przedgórze Łżeckiego, Kunów i Ostrowiec, przejść przez wąwóz Haliska (który kończy się 150 m od przystanku przy szkole) i *żółtej* prowadzącej przez wąwóz Haliska, punkt widokowy (250 m n.p.m.), wąwóz Białą Droga, obok źródła z wodą o właściwościach leczniczych dla chorób oczu, przez Gaj, wąwóz prowadzący do Biechowa, Kroniec, wąwóz Chmielów – Udzieców Górny.
- *Ścieżka miodowa*

Ponadto, Gminę Bodzechów przecinają trzy szlaki turystyczne:

- międzynarodowy „*Bursztynowy Szlak*”,
- „*Szlak Żółwia i Dinozaura*”,
- „*Szlak Śladami Witolda Gombrowicza*”.

Ten ostatni, jako zielony szlak rowerowy, przebiega przez Mychów.

Walory przyrodniczo krajobrazowe

Cała gmina Bodzechów, a więc także i miejscowość Mychów, leży w obrębie Obszaru Chronionego Krajobrazu Doliny Kamiennej. Na terenie gminy istnieją obszary i obiekty podlegające ochronie prawnej (Rezerwat przyrody „Lisiny Bodzechowskie”, Rezerwat Archeologiczno - Przyrodniczy „Krzemionki Opatowskie” - planowany do wpisania na Listę Światowego Dziedzictwa UNESCO, pomniki przyrody w Szewnie i w Sudole, Obszar Chronionego Krajobrazu Doliny Kamiennej). We wschodniej części doliny, położony jest rezerwat przyrody „Lisiny Bodzechowskie”, który tworzą drzewostany lasów mieszanych oraz liczne tu wąwozy i jary. W skład drzewostanu wchodzi stuletnie sosny, stu pięćdziesięcioletnie dęby, sosny, lipy, jawory, osiki, graby i klony. W składzie rezerwatu znajduje się dawny park podworski, a w bezpośrednim jego sąsiedztwie podworskie zabudowania gospodarcze, należące dawniej do sławnych rodów Małachowskich i Kotkowskich, skoligaconych z Gombrowiczami.

Oprócz istniejących już obszarów chronionych, na terenie gminy znajduje się wiele wartościowych obiektów godnych ochrony takich jak: (planowany rezerwat w „Gromadzicach”, „Warpie” - pozostałości po dawnym górnictwie rud żelaza, stanowiska geologiczne w rejonie tzw. Wąwozu Zagajskiego, czy wskazane w „Studium uwarunkowań i kierunków zagospodarowania ...” zespoły przyrodniczo krajobrazowe: „Mychów – Jędrzejowice”, „Chmielów”, „Dolina Kamionki”, „Moczydło” i inne.

1.2.6. Strefa społeczna na terenie miejscowości Mychów

Biblioteka

Na terenie wsi Mychów nie działa biblioteka..

Placówki kulturotwórcze i działalność kulturalna

Na terenie miejscowości brak domu kultury, świetlicy wiejskiej, nie działa Koło Gospodyń Wiejskich

Oświata i sport

Na terenie wsi Mychów brak jest szkoły zarówno podstawowej jak i gimnazjum. Nie funkcjonuje też żaden klub.

Służba zdrowia

Na terenie wsi Mychów brak jest ośrodka Zdrowia. Mieszkańcy Mychowa obsługiwani są przez Ośrodek Zdrowia w Szewnie oraz przez przychodnie w Ostrowcu Św. Znajdują się tam następujące gabinety i poradnie: gabinet medycyny szkolnej, gabinet pielęgniarstwa środowiskowej-rodzinnej, gabinet zabiegowy, poradnia dla dzieci, poradnia lekarza POZ, poradnia medycyny pracy, punkt szczepień. W ośrodku pracuje 5 internistów, 2 pediatrów a także 7 pielęgniarek i jedna położna. Zakład ma podpisane umowy z Świętokrzyskim Oddziałem Wojewódzkim Narodowego Funduszu Zdrowia z siedzibą w Kielcach na świadczenie usług z zakresu: podstawowej opieki zdrowotnej (świadczeń lekarza, świadczeń pielęgniarstwa, świadczeń położnej, świadczeń pielęgniarstwa szkolnej. Po godzinie 18.00 do godziny 8.00 następnego dnia, oraz w dni wolne od pracy niedziele i święta, ambulatoryjną i wyjazdową opiekę nad pacjentami sprawuje Świętokrzyskie Centrum Ratownictwa Medycznego i Transportu Sanitarnego w Kielcach – Pogotowie Ratunkowe w Ostrowcu Świętokrzyskim. Na terenie wsi brak jest apteki.

Opieka społeczna

Na terenie Gminy Bodzechów opiekę w zakresie pomocy społecznej świadczy Gminny Ośrodek Pomocy Społecznej w Bodzechowie z/s w Ostrowcu Świętokrzyskim. Obejmuje on pomocą socjalną najbardziej potrzebujące osoby w Gminie. Świadczy pomoc w zakresie zadań zleconych i własnych.

Bezpieczeństwo publiczne

Teren Gminy Bodzechów, a więc równocześnie miejscowości Mychów obsługuje Posterunek Policji w Bodzechowie podległy Komendzie Powiatowej w Ostrowcu Świętokrzyskim.

Na terenie wsi nie działa jednostka Ochotniczej Straży Pożarnej

1.2.7. Identyfikacja występujących problemów

Problemy dotyczą zarówno gospodarczej, społecznej, jak i ekonomicznej sfery życia mieszkańców wsi Mychów.

Silne rozdrobnienie ziemi, wielkość i różnorodność źródeł dochodu, wysoki udział dochodów ze źródeł niezarobkowych, brak zakładów przetwórczych i przemysłowych wpływają na niską przedsiębiorczość.

Niewielka skala produkcji poszczególnych gospodarstw, rozproszenie, słabe powiązania gospodarstw z rynkiem – skierowanie na samozaopatrzenie w żywność, powodują niską wydajność pracy w rolnictwie.

Duża skala ukrytego bezrobocia, bezrobocie agrarne, występowanie zjawiska długotrwałego bezrobocia, problem bezrobocia wśród kobiet.

Występują braki infrastruktury – w szczególności stan dróg gminnych, wiejskich, dojazdowych do pól i gospodarstw, brak sieci kanalizacyjnej, mimo stosunkowo dobrego zwodociągowania miejscowości istnieje potrzeba modernizacji istniejących rurociągów. Konieczna staje się także budowa sieci kanalizacyjnej.

Braki w infrastrukturze społecznej, nie wpływają korzystnie na rozwój wsi. Brak biblioteki, możliwości zajęć pozalekcyjnych dla dzieci, boiska sportowego – może doprowadzić do degradacji młodego pokolenia. Z kolei osoby starsze ze względu na brak Ośrodka Zdrowia mają trudności z uzyskaniem porady lekarskiej, co nie wpływa pozytywnie na zdrowotność mieszkańców. Brak OSP nie wpływa dodatnio na bezpieczeństwo miejscowości

2. Analiza zasobów wsi Mychów

Zasoby to wszelkie elementy materialne i niematerialne wsi i otaczającego ją obszaru, które mogą być wykorzystane obecnie, lub przyszłości w budowaniu, bądź realizacji publicznych i prywatnych przedsięwzięć odnowy wsi.

W analizie zasobów brano pod uwagę następujące rodzaje zasobów:

- środowisko przyrodnicze
- środowisko kulturowe
- dziedzictwo religijne i historyczne
- obiekty i tereny
- gospodarka, rolnictwo
- sąsiedzi i przyjezdni
- instytucje, ludzie, organizacje społeczne

Tabela. **Analiza zasobów**

Rodzaj zasobu	Brak	Jest o znaczeniu małym	Jest o znaczeniu średnim	Jest o znaczeniu dużym
Środowisko przyrodnicze				
- walory krajobrazu				X
- walory klimatu (mikroklimat, wiatr, nasłonecznienie)			X	
- walory szaty roślinnej (np. runo leśne)			X	
- cenne przyrodnicze obszary lub obiekty				X
- świat zwierzęcy			X	
• Osobliwości przyrodnicze				X
• Wody powierzchniowe (cieki, stawy, rzeki)			X	
• Podłoże, warunki hydrologiczne		X		
• Gleby, kopaliny			X	
Środowisko kulturowe				
- walory architektury wiejskiej i osobliwości kulturowe			X	
- walory zagospodarowania przestrzennego		X		
- zabytki				X
- zespoły artystyczne	X			
Dziedzictwo religijne i historyczne				

- miejsca, osoby i przedmioty kultu				X
- święta, odpusty, pielgrzymki			X	
- tradycje, obrzędy, gwara		X		
- legendy, podania i fakty historyczne			X	
- ważne postacie historyczne				X
- specyficzne nazwy		X		
Obiekty i tereny				
-działki pod zabudowę mieszkaniową			X	
- działki pod domy letniskowe				X
- działki pod zakłady usługowe i przemysł		X		
- pustostany mieszkaniowe, magazynowe i po przemysłowe		X		
- tradycyjne obiekty gospodarki wsi (kuźnie, młyny)		X		
- place i miejsca publicznych spotkań		X		
- miejsca sportu i rekreacji		X		
Gospodarka i rolnictwo				
- specyficzne produkty (hodowle, uprawy polowe)			X	
- znane firmy produkcyjne i zakłady usługowe	X			
- możliwe do wykorzystania odpady poprodukcyjne		X		
Sąsiedzi i przyjezdni				
- korzystne, atrakcyjne sąsiedztwo (duże miasto, arteria komunikacyjna, atrakcja turystyczna)				X
- przyjezdni stali i sezonowi		X		
Instytucje				
- placówki opieki społecznej	X			
- szkoły	X			
- Ośrodek Kultury	X			
Ludzie, organizacje społeczne				
- OSP	X			
- Stowarzyszenia	X			

Dane: Urząd Gminy Bodzechów

Tabela. **Jacy jesteśmy?- Diagnoza aktualnej sytuacji sołectwa****Jaka jest nasza miejscowość?**

Co ją wyróżnia?	Walory krajobrazu, nieskażone środowisko; mieszkańcy dobrze się znają; potencjał turystyczny i agroturystyczny.
------------------------	---

Jakie pełni funkcje?	Wieś rolnicza i turystyczna z nielicznymi punktami handlowymi, usługowymi, zakładami.
Co daje utrzymanie?	Przede wszystkim rolnictwo i zatrudnienie w zakładach przemysłowych miasta Ostrowiec Świętokrzyski, drobna przedsiębiorczość, źródłem utrzymania dla osób starszych są renty i emerytury.
Kim są mieszkańcy?	Ludność rdzenna oraz napływowa.
Jak zorganizowani są mieszkańcy?	Brak stowarzyszeń, kół zainteresowań.
W jaki sposób rozwiązują problemy?	Dyskusje, konsultacje społeczne, współpraca z UG, zebrania wiejskie, własna praca, pomoc sąsiedzka, pomoc społeczna.
Jak wygląda nasza wieś?	Brak ośrodka kultury, boiska, sportowego, szkoły przedszkola ośrodka zdrowia, na terenie wsi nie działają żadne stowarzyszenia
Jakie obyczaje i tradycje są u nas pielęgnowane i rozwijane?	Dożynki gminne
Jak wyglądają mieszkania i obejścia?	Obejścia z reguły zadbane.
Jaki jest stan otoczenia i środowiska?	Wieś nie objęta kanalizacją sanitarną, natomiast zwodociągowana jest w blisko 100%, dobra komunikacja, ale brak chodników przy drogach i oświetlenia ulicznego, drogi wymagają remontu.
Jakie jest rolnictwo?	Dominują mniejsze gospodarstwa rolne produkujące głównie na własne cele konsumpcyjne lub ewentualnie niewielka nadwyżka trafia na rynek, zazwyczaj lokalny.
Jakie są powiązania komunikacyjne?	MPK, własny transport, połączenia mikrobusowe.
Co proponujemy dzieciom i młodzieży?	Plac zabaw dla dzieci. Brak ofert młodzieży, brak kółek zainteresowań

Tabela. *Wizja stanu docelowego***Jaka ma być nasza wieś za 10 lat?**

Co ma ją wyróżniać ?	Estetyka, kompletna infrastruktura techniczna, dobrze utrzymane walory krajobrazu i nieskażone środowisko naturalne, dobrze utrzymane i wyeksponowane obiekty zabytkowe, produkty regionalne, miejscowa tradycja i kultura, dobrobyt i satysfakcja mieszkańców.
Jakie ma pełnić funkcje?	Mieszkaniowe, rolnicze, administracyjne, usługowe, turystyczne, rekreacyjne, agroturystyczne.
Co ma dać utrzymanie?	Rolnictwo, przetwórstwo, usługi, małe i średnie przedsiębiorstwa, turystyka, agroturystyka, rzemiosło.
Kim mają być mieszkańcy?	Aktywni, zaradni i pracowici, posiadający wysokie poczucie świadomości lokalnej i folkloru, zaangażowani, w pełni identyfikujący się ze wsią.
W jaki sposób ma być zorganizowana wieś i mieszkańcy?	Stowarzyszenia, fundacje, grupy młodzieżowe, kluby sportowe, grupy kulturalne i folklorystyczne.
W jaki sposób mają być rozwiązywane problemy?	Dyskusje, konsultacje społeczne, postulaty, stworzenie możliwości i aktywizacja do samodzielnego rozwiązywania problemów, wzajemna pomoc sąsiedzka.
Jak ma wyglądać nasza wieś?	Schludnie, dużo zieleni, dobrze utrzymane centrum wsi, wysoka estetyka przestrzeni, dobra dostępność komunikacyjna – drogi, parkingi z miejscami rekreacyjnymi i sportowymi (boiska, place zabaw, miejsca wypoczynku).

Jakie obyczaje i tradycje mają być u nas pielęgnowane i rozwijane?	Ludowe, folklor, sportowe, budowanie marek produktów lokalnych.
Jak mają wyglądać mieszkania i obejścia?	Nowocześnie, wygodnie, estetycznie, zaopatrzone w niezbędną infrastrukturę, przyciągające agroturystów.
Jaki ma być stan otoczenia i środowiska?	Taki jak obecny bądź lepszy.
Jakie ma być rolnictwo?	Dochodowe, wyspecjalizowane, zmodernizowane, zmechanizowane.
Jakie mają być powiązania komunikacyjne?	Więcej bezpośrednich połączeń komunikacyjnych, rozwój prywatnej komunikacji mikrobusowej.
Co zaproponujemy dzieciom i młodzieży?	Plac zabaw dla najmłodszych; boisko sportowe; organizacje imprez we współzawodnictwie sportowym, więcej wspólnych spotkań, kółka zainteresowań, udział w zespołach ludowych i folklorystycznych, przeglądach, festiwalach, nauka języków obcych i nowoczesnych narzędzi technologicznych (komputer, Internet).

2.1. Inwentaryzacja zasobów wsi Mychów służąca ujęciu stanu rzeczywistego

W Mychowie zlokalizowane są następujące placówki, obiekty:

- Kościół parafialny pw. św. Barbary
- 1 sklep,
- 2 zakłady remontowo – budowlane
- 2 zakłady usługowe
- 1 zakład transportowy

Główne atrakcje turystyczne to:

Na terenie miejscowości Mychów można wyróżnić następujące zabytki:

- Kościół parafialny pw. św. Barbary
- Grodzisko z czasów wczesnośredniowiecza

Mychów leży na trasie szlak rowerowy zielony zielonego szlaku rowerowego im. Witolda Gombrowicza.

W pobliżu miejscowości, przez teren Gminy przebiegają także szlaki turystyczne:

- *Ścieżka kapliczkowa*,
- *Ścieżka przyrodniczo-kulturowa* – składa się z 3 tras: *czerwonej, niebieskiej i żółtej*,
- *Ścieżka miodowa*

Ponadto, Gminę Bodzechów przecinają trzy szlaki turystyczne:

- międzynarodowy „*Bursztynowy Szlak*”,
- „*Szlak Żółwia i Dinozaura*”,
- „*Szlak Śladami Witolda Gombrowicza*”.

3. Ocena mocnych i słabych stron wsi Mychów - Analiza SWOT

Nazwa SWOT jest akronimem angielskich słów Strengths (mocne strony), Weaknesses (słabe strony), Opportunities (szanse w otoczeniu), Threats (zagrożenia w otoczeniu).

Analiza SWOT jest efektywną metodą identyfikacji słabych i silnych stron organizacji oraz badania szans i zagrożeń, jakie stoją przed organizacją. Analizę SWOT można z równym powodzeniem zastosować do dowolnego przedsięwzięcia.

Jest ona oparta na schemacie klasyfikacji dzielącym wszystkie czynniki mające wpływ na bieżącą i przyszłą pozycję organizacji na:

- zewnętrzne w stosunku do organizacji i mające charakter uwarunkowań wewnętrznych,
- wywierające negatywny wpływ na organizację i mające wpływ pozytywny.

Ze skrzyżowania tych dwóch podziałów powstają cztery kategorie czynników:

zewnętrzne pozytywne - szanse. Szanse to zjawiska i tendencje w otoczeniu, które odpowiednio wykorzystane staną się impulsem rozwoju oraz osłabiają zagrożenia,

zewnętrzne negatywne - zagrożenia. Zagrożenia to wszystkie czynniki zewnętrzne, które są postrzegane jako bariery dla rozwoju, utrudnienia, dodatkowe koszty działania. Istnienie zagrożeń ma destrukcyjny wpływ na rozwój organizacji lub powodzenie inwestycji. Jednocześnie nie pozwala na pełne wykorzystanie szans i mocnych stron,

wewnętrzne pozytywne - mocne strony, czyli atuty organizacji. Mocne strony to walory organizacji, które w pozytywny sposób wyróżniają ją spośród konkurencji. Mocne strony mogą być wynikiem wielkości organizacji, polegać na dużym udziale w rynku, niskich kosztach jednostkowych, dysponowania nowoczesną technologią, jakością produkcji itd.,

wewnętrzne negatywne - słabe strony organizacji. Słabe strony to konsekwencja ograniczeń zasobów i niedostatecznych kwalifikacji. Mogą one dotyczyć całej organizacji, jak i jej części. Każda organizacja posiada słabe strony. Jednak zbyt duża ich ilość może spowodować, że organizacja nie utrzyma się na rynku konkurencyjnym, a inwestycja może przynieść starty, zamiast spodziewanych zysków.

Sporządzenie listy czynników i określenie trendów w otoczeniu i wewnątrz organizacji pozwala w kolejnym etapie ocenić siłę i wpływ na organizację i priorytetowe działania, które muszą zostać podjęte. Informacje uzyskane w trakcie analizy SWOT będą podstawą podejmowania kolejnych, strategicznych decyzji.

Na potrzeby niniejszego opracowania wybrano czynniki, które mają związek z rozpatrywanym obszarem.

Słabe strony, czyli strategiczne problemy do rozwiązania

Zjawiska ograniczające możliwości rozwoju wsi Mychów:

Lp.	Słabe strony
1	Konieczność remontu niektórych dróg gminnych
2	Brak placówek oświatowych – szkoły ,przedszkola
3	Brak placówki medycznej – ośrodka zdrowia
4	Brak miejsc gdzie dzieci i młodzież mogłaby spędzić wolny czas – domu kultury, klubu sportowego
5	Brak gospodarstw agroturystycznych
6	Brak sieci gazowej.
7	Silne rozdrobnienie ziemi, słabe powiązanie gospodarstw z rynkiem.
8	Brak skanalizowania miejscowości

9	Niezadowalająca kondycja finansowa firm z sektora MŚP.
10	Słaba promocja kompleksowa wsi.
11	Brak sieci kanalizacyjnej
12	Brak boiska sportowego

Zagrożenia

Zjawiska negatywne mogące stanowić zagrożenie dla rozwoju wsi Mychów, występowanie których jest uwarunkowane czynnikami leżącymi poza możliwościami bezpośredniego jej wpływu:

Lp.	Zagrożenia
1	Zbiurokratyzowane, długotrwałe procesy inwestycyjne
2	Niedoinwestowanie terenów wiejskich, brak nakładów na rozbudowę i modernizację infrastruktury technicznej i społecznej.
3	Wzrost bezrobocia, brak perspektyw zawodowych dla młodzieży. Odpływ wykształconej kadry i lokalnego kapitału.
4	Wyjazdy mieszkańców w poszukiwaniu pracy (często za granicę).
5	Niestabilne prawo, nadmierny fiskalizm, biurokracja.
6	Trudności w pozyskaniu środków na dofinansowanie kluczowych inwestycji
7	Zniechęcenie społeczeństwa do aktywności spowodowane złą polityką państwa.
8	Niezadowalająca sytuacja finansowa społeczeństwa
9	Zagrożenie młodzieży patologiami społecznymi, degradacja młodzieży

Mocne strony, czyli atuty

Zjawiska pozytywne z punktu widzenia możliwości kształtowania rozwoju wsi Mychów na który bezpośredni wpływ mają one same - mieszkańcy, władze samorządowe:

Lp.	Mocne strony, czyli atuty
1	Atrakcyjne położenie geograficzne
2	Dobre warunki do rozwijania różnych form turystyki i agroturystyki.
3	Położony na terenie miejscowości Rezerwat Przyrody Krzemionki Opatowskie, Lisiny Bodzechowskie
4	Istnienie sieci wodociągowej
5	Wysoka dostępność komunikacyjna, bliskie położenie Ostrowca Świętokrzyskiego.
6	Niezanieczyszczone środowisko naturalne – dobre warunki klimatyczne i zdrowotne.

Szanse

Zjawiska pozytywne z punktu widzenia możliwości kształtowania rozwoju wsi Mychów występowanie, których jest uwarunkowane czynnikami leżącymi poza możliwościami bezpośredniego jego wpływu:

Lp.	Szanse
1	Fundusze unijne – dopłaty dla rolnictwa, pozyskiwanie środków na rozwój zasobów ludzkich, rolnictwa, przedsiębiorczości oraz potencjału społeczno-gospodarczego.
2	Czynniki historyczno- kulturowe nadające Gminie i wsi Mychów niepowtarzalny charakter.
3	Walory środowiska naturalnego - malowniczy krajobraz

4	Wykorzystanie walorów turystycznych i krajobrazowych – rozwój różnych form turystyki i agroturystyki.
5	Działania na rzecz postępu w zakresie infrastruktury społecznej.
6	Rozwój infrastruktury technicznej na terenie miejscowości (wodociągi, kanalizacja, układ drogowy).
7	Wykorzystanie bliskiego położenia Ostrowca Świętokrzyskiego

Do problemów wymagających najszybszego rozwiązania lub mogących spowodować przyspieszenie lokalnego rozwoju zaliczono:

- Budowa kanalizacji sanitarnej,
- Brak wykorzystania potencjału położenia geograficznego – słaba infrastruktura ruchu turystycznego,,
- Słabo rozwinięta turystyka i agroturystyka na terenie wsi,
- Budowa placu zabaw dla dzieci, boiska sportowego
- Ochrona i odnowa zabytków wpisanych do rejestru zabytków i ewidencji zabytków wraz z otoczeniem w szczególności położonego w ścisłym centrum miejscowości kościoła parafialnego wraz z zagospodarowaniem
- Remonty dróg

4. Opis planowanych zadań w latach 2014-2020 w miejscowości Mychów

L.p.	Zadanie	Nakłady ogółem [tys. PLN]	Przewidywany okres realizacji w ujęciu kwartalnym	źródła finansowania
1	Budowa centrum rekreacyjno – sportowego w Mychowie	200000	III kwartał 2014 – IV kwartał 2018	PROW + JST
2	Odnowienie elewacji i zagospodarowanie terenu przykościelnego	470000	III kwartał 2014 – III kwartał 2015	PROW
3	Organizacja imprez rekreacyjno - sportowych	80000	II kwartał 2015 – IV kwartał 2020	JST
4	Budowa kanalizacji sanitarnej	4500000	II kwartał 2016 – IV kwartał 2020	JST + NFOŚ
5	Remonty dróg	600000	II kwartał 2015 – IV kwartał 2020	JST + PROW
	Razem	5850000		

5. Wykorzystane materiały

Przy opracowywaniu *Planu Odnowy Miejscowości Mychów* wykorzystano następujące materiały:

- Wstępny projekt **Narodowy Plan Rozwoju 2007-2013**, dokument przyjęty przez Radę Ministrów 11 stycznia 2005r., Warszawa 2005r., publikacja współfinansowana ze środków Europejskiego Funduszu Rozwoju Regionalnego w ramach Programu Operacyjnego Pomoc Techniczna.

- **Założenia do Krajowego Programu Rozwoju Wsi** przyjęte przez Kierownictwo Ministerstwa Rolnictwa i Rozwoju Wsi w dniu 28 lutego 2006r.
- **Projekt Strategii Rozwoju Turystyki na lata 2007-2013**, Ministerstwo Gospodarki i Pracy, Warszawa, czerwiec, 2005r., dokument rządowy przyjęty przez Radę Ministrów w dn. 21.06.2005r.
- **Strategia Rozwoju Sportu w Polsce do roku 2015**, Projekt, Ministerstwo Sportu, Warszawa, grudzień 2007r.
- **Program Rozwoju Obszarów Wiejskich na lata 2007-2013**, Ministerstwo Rolnictwa i Rozwoju Wsi, Warszawa, lipiec 2006r.
- **Strategia Rozwoju Województwa Świętokrzyskiego do roku 2020**, Zarząd Województwa Świętokrzyskiego, Kielce, 2006r.
- **Regionalny Program Operacyjny Województwa Świętokrzyskiego na lata 2007-2013**, Zarząd Województwa Świętokrzyskiego, Kielce, 2008r.
- **Szczegółowy opis osi priorytetowych Regionalnego Programu Operacyjnego Województwa Świętokrzyskiego na lata 2007-2013 – Uszczegółowienie RPO WŚ**, Zarząd Województwa Świętokrzyskiego jako Instytucja Zarządzająca Regionalnym Programem Operacyjnym Województwa Świętokrzyskiego na lata 2007-2013, Kielce, 2008r..
- **Strategia Rozwoju Turystyki w Województwie Świętokrzyskim na lata 2006-2014**, Polska Agencja Rozwoju Turystyki S.A., Warszawa, listopad 2005r.
- **Strategia Zrównoważonego Rozwoju Powiatu Ostrowieckiego do 2020 roku**, Ostrowiec Świętokrzyski, listopad 2005r., opracowana przez Business Mobility International Spółka z o.o.
- **Strategia Rozwoju Gminy Bodzechów**, Bodzechów, 2010r.,
- **Program Ochrony Środowiska dla Gminy Bodzechów aktualizacja na lata 2009-2013**, Eksperckie Biuro Zarządzania Bezpieczeństwem Pracy z/s w Ostrowcu Św.
- **Plan Rozwoju Lokalnego dla Gminy Bodzechów na lata 2007-2013**, Ostrowiec Świętokrzyski, 2007r., dokument stanowiący Załącznik Nr 1 do Uchwały Nr XVI/7/2008 Rady Gminy Bodzechów z dnia 8 lutego 2008r.
- **Strategia Rozwiązywania problemów Społecznych na terenie Gminy Bodzechów na lata 2013-2020**, Ostrowiec Świętokrzyski, 2013.
- **Sektorowy Program Operacyjny Restrukturyzacja i Modernizacja Sektora Żywnościowego oraz Rozwój Obszarów Wiejskich**
- **Zintegrowany Program Operacyjny Rozwoju Regionalnego 2007-2013 Uzupełnienie Programu**, Warszawa, styczeń 2004 rok, Ministerstwo Gospodarki Pracy i Polityki Społecznej.
- Urząd Statystyczny w Kielcach, „**Województwo Świętokrzyskie. Podregiony, powiaty, gminy**”, Kielce 2013r..
- „**Powierzchnia i ludność w przekroju terytorialnym w 2013r.**”, GUS, Departament Statystyki Przedsiębiorstw i Rejestrów,
- „**Mały Rocznik Statystyczny Polski 2006**”, Główny Urząd Statystyczny
- „**Narodowy Spis Powszechny Ludności i Mieszkań 2010r., Powszechny Spis Rolny 2010r.**” Urząd Statystyczny w Kielcach, Województwo Świętokrzyskie.
- **Strona internetowa** Gminy Bodzechów: <http://www.ugb.pl/>, <http://www.bodzechow.bip.net.pl/>
- Materiały uzyskane drogą internetową